MEMORIA y FICHAS: POBLACIÓN DE CAMPOS DOCUMENTACIÓN Y CARACTERIZACIÓN DE PALOMARES TRADICIONALES EN EL TRAMO PALENTINO DEL CAMINO DE SANTIAGO “FRANCÉS”

CONSEJERÍA DE CULTURA Y TURISMO
CÓDIGO EXPEDIENTE: B2019/004572

COLEGIO DE ARQUITECTOS DE LEÓN.
DELEGACIÓN DE PALENCIA.

POBLACIÓN DE CAMPOS

CONTENIDOS:

Descripción general

Tipologías que forman el conjunto – sistemas constructivos - situación actual

Plano aéreo del conjunto

FICHAS:

Nº01- PALOMAR CIRCULAR CON PATIO

Nº02- PALOMAR RECTANGULAR SIN PATIO

Nº03- PALOMAR CIRCULAR CON PATIO

Nº04- PALOMAR CIRCULAR CON PATIO

Nº05- PALOMAR CIRCULAR (RESTOS)

Nº06- PALOMAR CUADRADO SIN PATIO

Nº07- PALOMAR RECTANGULAR SIN PATIO

Nº08- PALOMAR CIRCULAR SIN PATIO

Nº09- PALOMAR CIRCULAR CON PATIO

Nº10- PALOMAR CIRCULAR CON PATIO

Nº11- PALOMAR CIRCULAR SIN PATIO

Nº12- PALOMAR CIRCULAR SIN PATIO

Nº13- PALOMAR CIRCULAR CON PATIO

Nº14- PALOMAR CIRCULAR CON PATIO

Nº15- PALOMAR CIRCULAR CON PATIO

POBLACIÓN DE CAMPOS

Situado en plena Tierra de Campos, a medio camino entre Carrión de los Condes y Frómista, se asienta sobre una de las suaves ondulaciones de la campiña.

Entre su arquitectura destaca la iglesia parroquial de Santa Magdalena, que fue restaurada a mediados del siglo XVIII, aunque ya existía en el siglo XIV, con el anejo de la ermita de San Miguel. En 1620 se cayó su torre y en 1749 se inició su gran restauración para terminarse en 1757. Goza la iglesia de tres naves separadas por pilares cilíndricas que se dividen en cuatro tramos y el presbiterio. Sufrió un incendio en 1985 y se terminó de restaurar en 1989.

DESCRIPCIÓN GENERAL: se trata de un conjunto disgregado, formado por **15 palomares** que se sitúan a ambos lados del Camino de Santiago, constituye Población (junto con Frómista y Boadilla) uno de los pueblos con mayor número de palomares. En general el estado de conservación bueno, documentando sólo una ruina.

TIPOLOGÍAS QUE FORMAN EL CONJUNTO – SISTEMAS CONSTRUCTIVOS - SITUACIÓN ACTUAL:

El conjunto de palomares de Población es un conjunto desconcentrado en dos áreas y diseminado, destacando la prevalencia de la tipología de palomar circular.

Destaca la singularidad del nº8, que es circular sin patio con cubierta a un agua, algo habitual en los cuadrados o rectangulares pero muy peculiar en un palomar circular.

El nº 1 y el nº 4 se encuentran rodeados por malla metálica, algo poco habitual en este tipo de construcciones.

En el palomar nº4 se ha anexado en uno de los laterales una nave, el palomar nº 9 y nº10 son los únicos en los que se detectan los restos de un recinto original de tapia.

Los palomares nº 11 y nº 12 se encuentran dentro de un recinto, por lo que se han documentado todos pero sólo se han podido caracterizar los accesibles.

Nº	Cuadrado		Rectangular		Circular		Otros		Recint Tapia	Estado de conservación			
	cP	sP	cP	sP	cP	sP	cP	sP		B	R	M	RU
01					■				■	■			
02				■							■		
03					■					■			
04					■				■	■			
05					■								■
06		■								■			
07				■						■			
08						■				■			
09					■				■	■			
10					■				■		■		
11						■			■	■			
12						■			■	■			
13					■					■			
14					■					■			
15					■					■			
total		1		2	9	3				12	2		1

En datos globales, la altura media del conjunto de Palomares de Población de Campos son: 4,40 m y la superficie media: 58,06 m2.

La técnica constructiva mayoritariamente utilizada es la tapia como muros de carga, encalada al exterior y con refuerzo en la cara expuesta al viento con otro material más resistente (ladrillo cocido). En las cubiertas estructura de madera y cobertura de teja curva. Destaca que en la mayoría se mantienen los pináculos ornamentales como elemento para atraer a la paloma.

Existe un palomar rectangular realizado con tapia (nº2) así como los restos de una ruina (palomar nº5)

En relación a los datos del inventario realizado por el Grupo de Acción Local Araduey- Campos en el año 1997 y 2009, en el primero documentaron 17 palomares, 2 ya aparecen como desparecidos en 2009, en 2019 sólo se documentan 15.

Sobre el estado actual de conservación podemos concluir que se encuentran en:

Estado bueno 80% (12/15)
Estado regular 13,33% (2/15)
Estado malo 0% (0/15)
Estado ruinoso 6.67% (1/15)

Plano aéreo del conjunto.

Nº 1 - PALOMAR CIRCULAR CON PATIO

Situación:

Polígono 23 Parcela 9. LA LAGUNILLA. 34449 POBLACIÓN DE CAMPOS (PALENCIA)

Descripción

Palomar circular con patio. Consta de un único cuerpo.

La cubierta vierte aguas al interior del patio, con acabado de teja curva y pináculos ornamentales.

Superficie: aprox 77,35 m2 (64 m2 según Catastro)

Altura: no medida (PALOMAR NO ACCESIBLE)

Año de construcción: 1900 (según Catastro)

Técnica constructiva de tierra cruda: tapia

Referencia catastral: 34132A023000090000DF

Coordenadas: 42.273480, -4.447971

Estado de conservación: Bueno

Observaciones: se ha delimitado con malla metálica, algo poco habitual en este tipo de construcciones

Detalle: (PALOMAR NO ACCESIBLE)

Levantamiento planimétrico: - (PALOMAR NO ACCESIBLE)

Nº 2 - PALOMAR RECTANGULAR SIN PATIO

Situación:

Polígono 23 Parcela 21. EL OTEADERO. 34468 POBLACIÓN DE CAMPOS (PALENCIA)

Descripción

Palomar rectangular con patio (6,24 x 5,20 m. de lado) y 3,09 m. de altura en su lado más alto y 3,40 en su lado corto.

Sistema constructivo de tapia, ha perdido el revoco y se pueden apreciar los huecos de las agujas, las esquinas han sido reforzadas con ladrillo.

El espesor del muro es de 0,60, en el interior un primer recinto con unas dimensiones aproximadas de 3,40 x 4 m y nidales esféricos, la cubierta de este primer espacio ha colapsado y se encuentra en el suelo.

Un segundo espacio de 2x4 m al que se accede por un hueco de 1,80 x0,82, la puerta ha desaparecido.

Cubierta de teja curva con alero de madera y 4 pináculos ornamentales.

Dimensiones de la puerta de acceso: 0,75 x 1,20 de altura.

Superficie: 32.50 m2 (37 m2 según Catastro)

Altura: 5,15 m.

Año de construcción: 1900 (según Catastro)

Técnica constructiva de tierra cruda: tapial

Referencia catastral palomar: 34132A023000210001FM

Referencia catastral parcela: 34132A023000210000DX

Coordenadas: 42.273115, -4.443981

Estado de conservación: Regular

Observaciones: -

Detalles:

Detalles de los huecos de las agujas**:**

Detalles refuerzo de ladrillo en esquina:

Detalle alero de madera:

Detalle cubierta de madera:

Detalle grieta en esquina de muro y nidales esféricos:

Detalle de muro interior :



Levantamiento planimétrico:

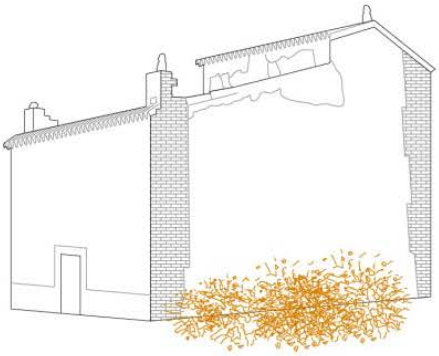



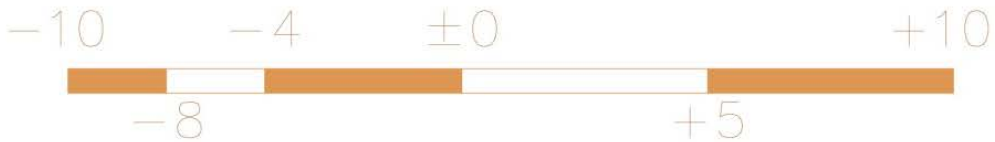

Nº 3 - PALOMAR CIRCULAR CON PATIO

Situación:

Polígono 23 Parcela 5016. EL OTEADERO 34449 POBLACIÓN DE CAMPOS (PALENCIA)

Descripción

Palomar circular con patio (ø8,34) y 4,16 m. de altura.

Cubierta de teja curva con faldón hacia el interior del patio. Conserva los pináculos ornamentales.

Dimensiones de la puerta de acceso: 0,80 x 1,30 de altura.

Superficie: 55 m2 (55 m2 según Catastro)

Altura: 4,16 m.

Año de construcción: 1900 (según Catastro)

Técnica constructiva de tierra cruda: tapia

Referencia catastral palomar: 34132A023050160001FU

Referencia catastral parcela: 34132A023050160000DY

Coordenadas: 42.272852, -4.445819

Estado de conservación: Bueno

Observaciones: Se detecta un agujero circular en su muro exterior que se puede deber a una reparación reciente

Detalle:

Levantamiento planimétrico:

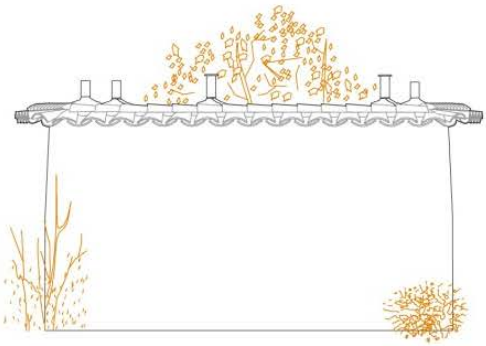

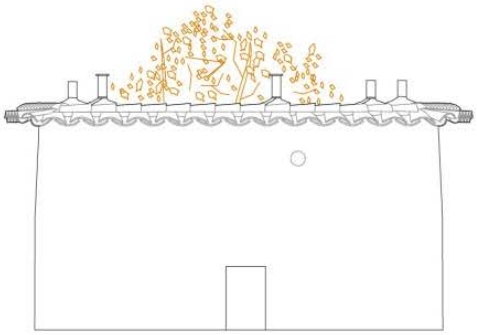

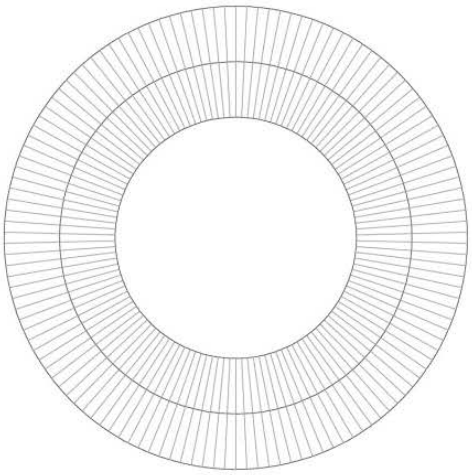

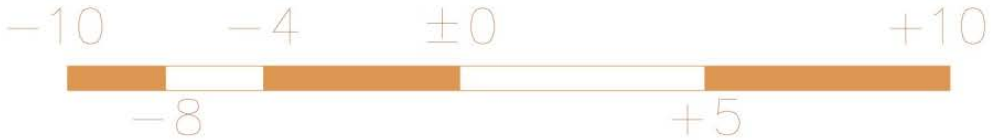

Nº 4 - PALOMAR CIRCULAR CON PATIO

Situación:

Polígono 23 Parcela 7. LA LAGUNILLA. 34449 POBLACIÓN DE CAMPOS (PALENCIA)

Descripción

Palomar circular con patio, puerta de acceso con recercado de ladrillo, muro enfoscado y cubierta de teja curva con pináculos ornamentales.

Superficie: (80 m2 según Catastro)

Altura: NO MEDIDA (PALOMAR NO ACCESIBLE)

Año de construcción: 1900 (según Catastro)

Técnica constructiva de tierra cruda: tapia

Referencia catastral palomar: 34132A023000070001FB

Referencia catastral parcela: 34132A023000070000DL

Coordenadas: 42.272498, -4.446383

Estado de conservación: Bueno

Observaciones:

Detalle: PALOMAR NO ACCESIBLE

Levantamiento planimétrico: - (PALOMAR NO ACCESIBLE)

Nº 5 - RESTOS PALOMAR CIRCULAR

Situación:

Polígono 23 Parcela 5022. LA LAGUNILLA. POBLACIÓN DE CAMPOS (PALENCIA)

Descripción

Restos de muro de palomar circular, el ancho de muro es de 0,60, uno de los trozos de muro mide 3,40 x 2,90 y el otro 2,15 x 4,50.

Superficie: no determinada (son restos)

Altura: 3,40 m. (la parte más alta de los restos de muro)

Año de construcción: sin fecha (son restos)

Técnica constructiva de tierra cruda: adobe (se aprecian agujeros de agujas)

Referencia catastral: 34132A023050220000DP

Coordenadas: 42.271588, -4.447122

Estado de conservación: Restos

Observaciones: mura muy próxima a la iglesia desde la que se visualiza la llegada de los peregrinos a Población de Campos

Detalle: Sin detalle (restos)

Levantamiento planimétrico: - (restos)

Nº 6 - PALOMAR CUADRADO SIN PATIO

Situación:

Ds diseminados 58 34449 POBLACIÓN DE CAMPOS (PALENCIA)

Descripción

Palomar cuadrado sin patio (6,50 x 5,42 m. de lado) y 3,74 m. de altura el cuerpo principal. Consta de doble cuerpo central, en los laterales se sitúan las troneras para el acceso de las palomas.

Se pueden apreciar reparaciones en las esquinas del cuerpo superior y en algunas zonas del muro del cuerpo principal.

Cubierta de teja curva a cuatro aguas con alero de madera y pináculos en las cuatro esquinas en el cuerpo superior.

Dimensiones de la puerta de acceso: 0,96 x 1,24 de altura.

Superficie: 35 m2 (33 m2 según Catastro)

Altura: 3,75 m.

Año de construcción: 1900 (según Catastro)

Técnica constructiva de tierra cruda: adobe

Referencia catastral: 001105800UM88A0001FQ

Coordenadas: 42.271438, -4.447286

Estado de conservación: Bueno

Observaciones: el enfoscado de cemento acelerará el deterioro de los paramentos

Detalles:

Detalle de puerta acceso:

Detalle de alero de madera:

Levantamiento planimétrico:

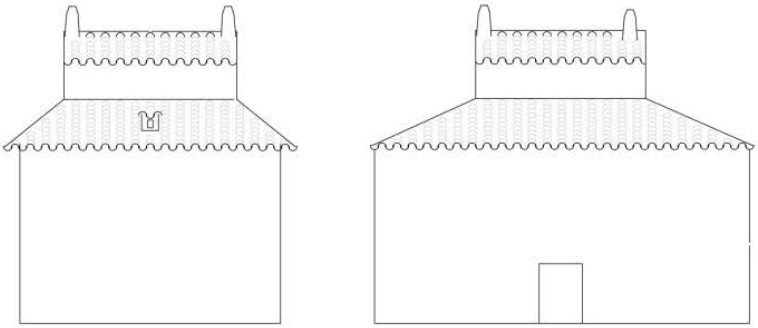

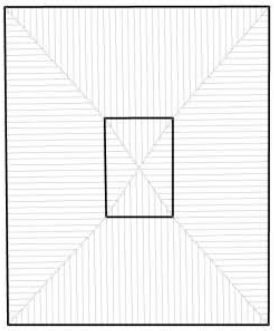



Nº 7 - PALOMAR RECTANGULAR SIN PATIO

Situación:

CL Bahilia 6 34449 POBLACIÓN DE CAMPOS (PALENCIA)

Descripción

Palomar rectangular sin patio con cuerpo adosado (14,70 x 7,53 m. de lado) y 7,93 m. de altura el cuerpo principal. Consta de doble cuerpo central donde se sitúan los accesos para las palomas bajo el alero.

Cubierta de teja curva a cuatro aguas sin ornamento y alero de madera.

Superficie: 111 m2 palomar(302 m2 según Catastro incluyendo la nave anexa)

Altura: 7,93 m.

Año de construcción: 1970 (según Catastro)

Técnica constructiva de tierra cruda: tapia

Referencia catastral: 0610403UM8801S0001IP

Coordenadas: 42.271028, -4.448685

Estado de conservación: Bueno

Observaciones: el palomar es parcialmente accesible ya que linda con una tapia en uno de sus laterales y en otro se ha construido una nave

Detalles:

Detalles de alero de madera:

Levantamiento planimétrico:

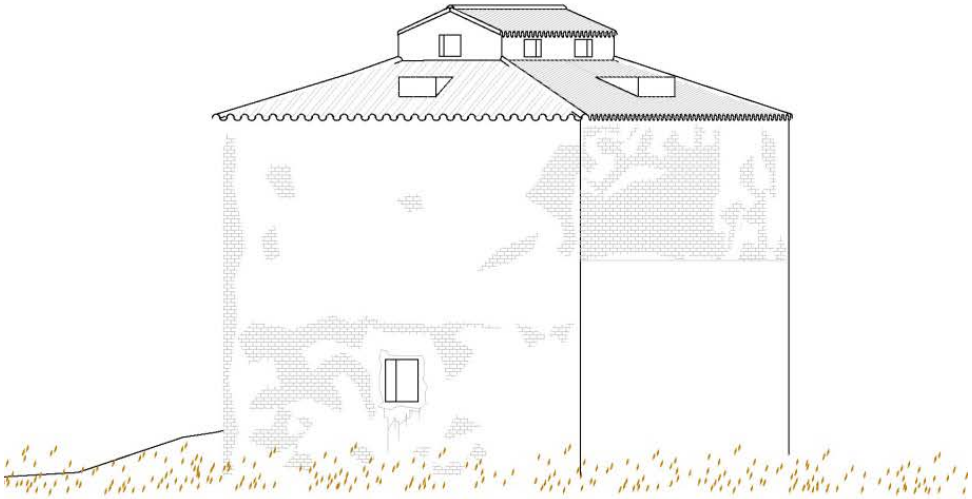



Nº 8 - PALOMAR CIRCULAR SIN PATIO

Situación:

Polígono 23 Parcela 1. LA LAGUNILLA 34449 POBLACIÓN DE CAMPOS (PALENCIA)

Descripción

Palomar circular sin patio con cubierta inclinada a un agua (ø5,60) y 3,10 m. en su lado más corto. Consta de un único cuerpo.

Ha sufrido reparaciones en la cubierta colocando placa de fibrocemento y enfoscado de cemento y pintura blanca al exterior.

Cubierta de fibrocemento, se puede apreciar una tronera y celosía de ladrillo con 3 pinaculos ornamentales.

Dimensiones de la puerta de acceso de madera: 0,85 x 1,75 de altura.

Superficie: 26,64 m2 (33 m2 según Catastro)

Altura: 4,00 m.

Año de construcción: 1900 (según Catastro)

Técnica constructiva de tierra cruda: tapia

Referencia catastral palomar: 34132ª023000010001FS

Referencia catastral parcela: 34132ª023000010001FS

Coordenadas: 42.270642, -4.449071

Estado de conservación: Bueno

Observaciones: el enfoscado de cemento acelerará el deterioro de los paramentos

Detalles:

Detalle de puerta de acceso de madera:

Detalle del estado del zócalo:

Detalle de celosía de ladrillo:

Levantamiento planimétrico:

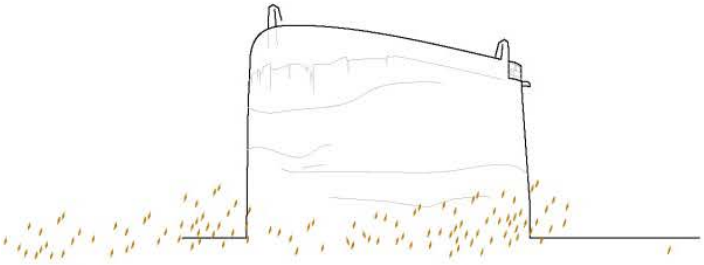

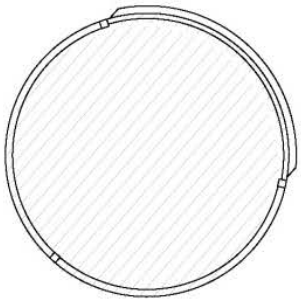

Nº 9 - PALOMAR CIRCULAR CON PATIO

Situación:

Ds Diseminados 98 34449 POBLACIÓN DE CAMPOS (PALENCIA)

Descripción

Palomar circular con patio (ø 8,40) y 3,77 m. de altura.

Cubierta de teja curva vertiendo al interior, con pináculos ornamentales.

Dimensiones de la puerta de acceso metálica: 0,78 x 1,70 de altura.

Superficie: 55,40 m2 (78 m2 según Catastro)

Altura: 3,77 m.

Año de construcción: 1900 (según Catastro)

Técnica constructiva de tierra cruda: tapia

Referencia catastral: 001700100UM88A0001AQ

Coordenadas: 42.270358, -4.443836

Estado de conservación: Bueno

Observaciones:

Detalles:

Detalle ornamentación en cubierta:

Detalle puerta acceso metálica:

Levantamiento planimétrico:

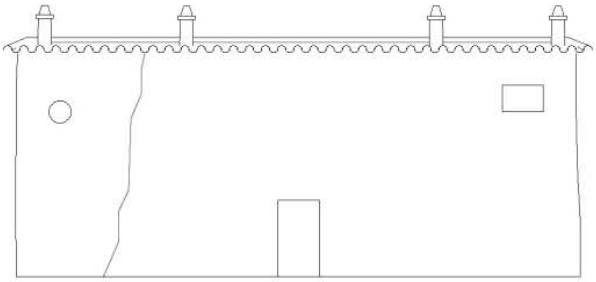

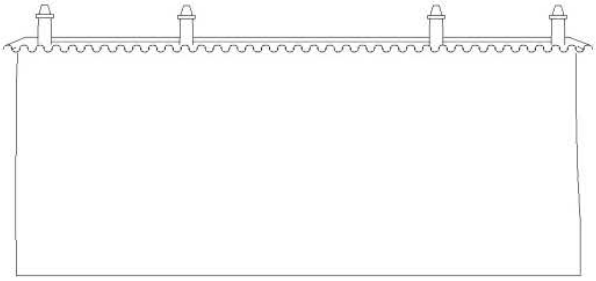

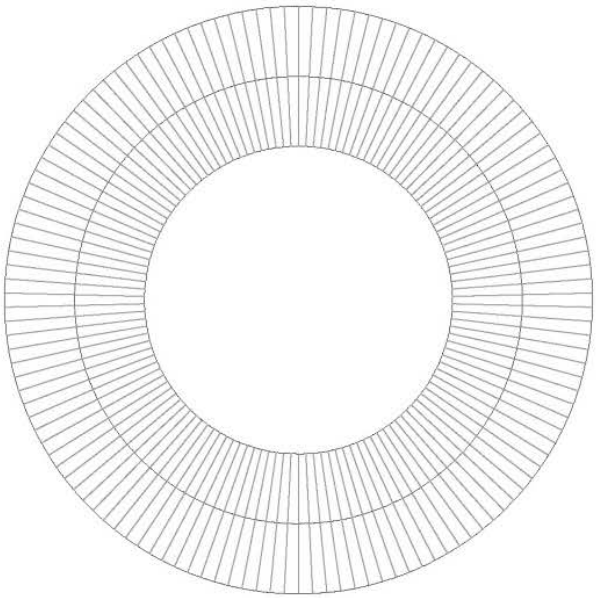

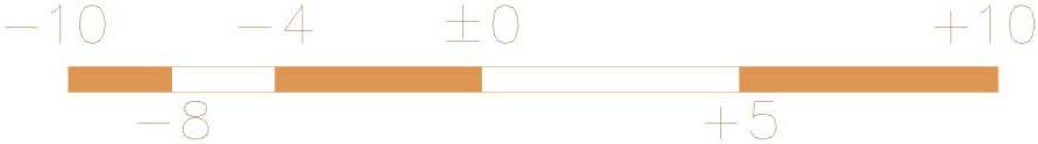

Nº 10 - PALOMAR CIRCULAR CON PATIO

Situación:

Ds Diseminados 99 34449 POBLACIÓN DE CAMPOS (PALENCIA)

Descripción

Palomar circular con patio (ø11) y 4,30 m. de altura.

Ha sufrido reparaciones en los paramentos exteriores, se aprecia una ventana rectangular cubierta con malla y una ventana semiesférica.

Cubierta de teja curva con pináculos ornamentales.

Se aprecia en el exterior el sumidero de evacuación de aguas del patio interior.

Dimensiones de la puerta de acceso de madera: 0,80 x 1,49 de altura.

Superficie: 95,60 m2 (68 m2 según Catastro)

Altura: 4,30 m.

Año de construcción: 1900 (según Catastro)

Técnica constructiva de tierra cruda: tapia

Referencia catastral: 001700200UM88A0001BQ

Coordenadas: 42.270334, -4.443527

Estado de conservación: Regular

Observaciones:

Detalles:

Detalle puerta acceso de madera:

Detalle estado de paramento:

Detalle de evacuación de aguas:

Detalle hueco en muro exterior:

Levantamiento planimétrico:

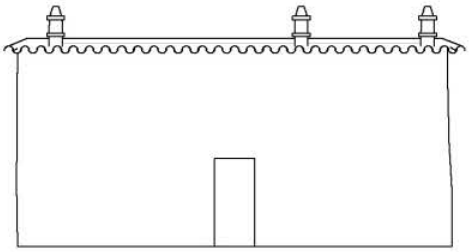

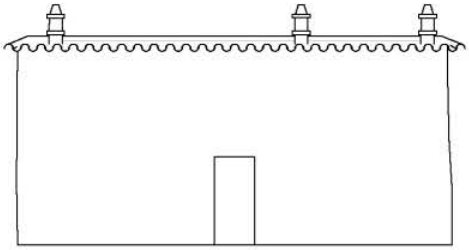

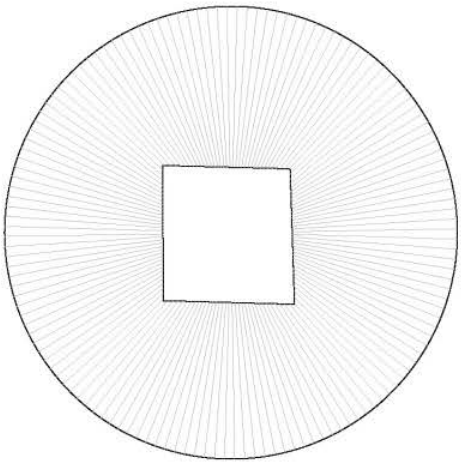

Nº 11 - PALOMAR CIRCULAR SIN PATIO

Situación:

Cl Fuente Nueva 4 34449 POBLACIÓN DE CAMPOS (PALENCIA)

Descripción

Palomar circular sin patio, consta de un único cuerpo.

Ha sufrido reparaciones y se aprecian huecos circulares en el muro exterior, asi como la colocación de un lucernario en la cubierta de teja curva.

Superficie: NO MEDIDA (395 m2 según Catastro de todo el recinto)

Altura: NO MEDIDA (PALOMAR NO ACCESIBLE)

Año de construcción: 1970 (según Catastro)

Técnica constructiva de tierra cruda: tapia

Referencia catastral: 1008201UM8810N0001WS

Coordenadas: 42.269023, -4.444103

Estado de conservación: Bueno

Observaciones:

Detalle: PALOMAR DENTRO DE RECINTO, NO ACCESIBLE

Levantamiento planimétrico: - (PALOMAR NO ACCESIBLE)

Nº 12 - PALOMAR CIRCULAR SIN PATIO

Situación:

Cl Francesas 5 34449 POBLACIÓN DE CAMPOS (PALENCIA)

Descripción

Palomar circular sin patio formado por un único cuerpo, cubierta de teja y una tronera para el acceso de las palomas.

Superficie: (928 m2 según Catastro de todo el recinto)

Altura: NO MEDIDA (PALOMAR NO ACCESIBLE)

Año de construcción: 1975 (según Catastro)

Técnica constructiva de tierra cruda: tapia

Referencia catastral: 0908103UM8800N0001MI

Coordenadas: 42.268571, -4.445327

Estado de conservación: Buena

Observaciones:

Detalle: PALOMAR DENTRO DE RECINTO, NO ACCESIBLE

Levantamiento planimétrico: - (PALOMAR NO ACCESIBLE)

Nº 13 - PALOMAR CIRCULAR CON PATIO

Situación:

Polígono 23 Parcela 10061. ARRUELA. 34449 POBLACIÓN DE CAMPOS(PALENCIA)

Descripción

Palomar circular con patio (ø8,61 m. de lado) y 3,70 m. de altura.

Ha sufrido reparaciones en los paramentos exteriores: enfoscado de cemento con malla gallinera y pintura blanca al exterior.

Cubierta de teja curva con pináculos ornamentales.

Dimensiones de la puerta de acceso: 0,68 x 1,50 de altura.

Superficie: 61,63 m2 (63 m2 según Catastro)

Altura: 3,70 m.

Año de construcción: 1900 (según Catastro)

Técnica constructiva de tierra cruda: tapia

Referencia catastral palomar: 34132A023100610001FA

Referencia catastral parcela: 34132A023100610000DP

Coordenadas: 42.267860, -4.439217

Estado de conservación: Bueno

Observaciones: el enfoscado de cemento acelerará el deterioro de los paramentos

Detalles:

Detalle sumidero de evacuación de aguas:

Detalle de grieta en muro exterior:

Levantamiento planimétrico:

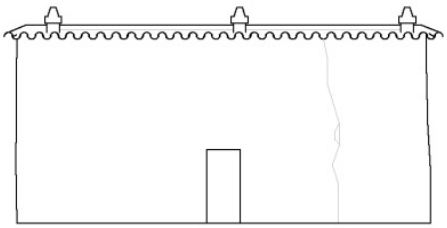

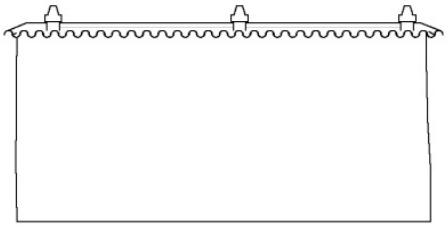

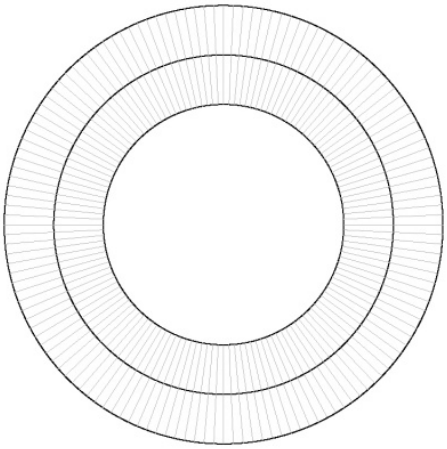

Nº 14 - PALOMAR CIRCULAR CON PATIO

Situación:

Polígono 24.Parcela 48.CARREPIÑA 34449 POBLACIÓN DE CAMPOS (PALENCIA)

Descripción

Palomar circular con patio (ø 8 m) y 4,67 m. de altura.

Ha sufrido reparaciones se ha instalado una acera perimetral de 1 metro de ancho, se ha insertado un gripo de agua en el muro exterior y se ha abierto un óculo formado conformado por tubo doble tubo de pvc, asi como iluminación sobre la puerta de acceso. Se puede apreciar también tubería de evacuación de agua sobre la acera.

Cubierta de teja curva con pináculos ornamentales.

Dimensiones de la puerta de acceso metálica: 0,94 x 1,57 de altura con recercado de ladrillo de 25,5 cm.

Superficie: 50,27 m2 palomar(230 m2 según Catastro de toda la parcela)

Altura: 4,67 m.

Año de construcción: 1950 (según Catastro)

Técnica constructiva de tierra cruda: tapia

Referencia catastral: 34132A024000480000DL

Coordenadas: 42.267476, -4.448271

Estado de conservación: Bueno

Observaciones:

Detalles:

Detalle de puerta de acceso:

Detalle de evacuación de agua y acera:

Detalle de hueco en fachada, alero y ornamento en cubierta:

Levantamiento planimétrico:

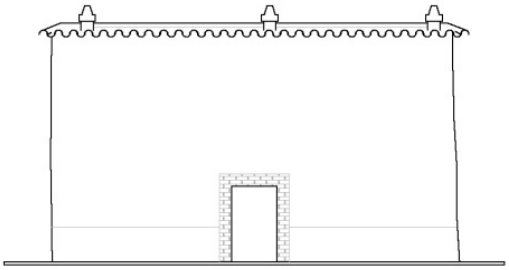

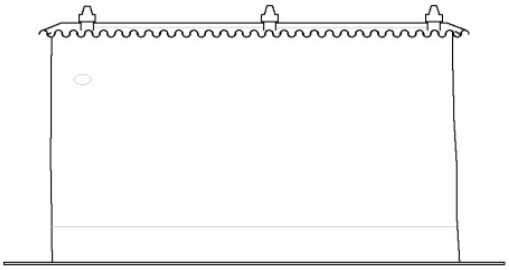

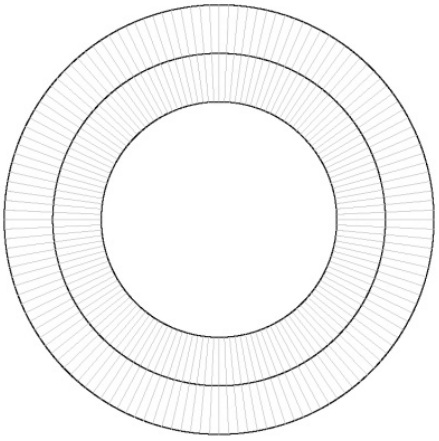

Nº 15 - PALOMAR CIRCULAR CON PATIO

Situación:

Polígono 24 Parcela 108. SAN MIGUEL. 34449 POBLACIÓN DE CAMPOS (PALENCIA)

Descripción

Palomar circular con patio (ø8,96) y 3,60 m. de altura el cuerpo principal.

Ha sufrido reparaciones en los paramentos exteriores: refuerzo de ladrillo y enfoscado de cemento con malla gallinera y pintura blanca al exterior en el resto de caras.

Cubierta de teja curva con pináculos ornamentales.

Dimensiones de la puerta de acceso metálica : 0,82 x 1,30 de altura. Dispone de recercado de ladrillo de 10 cm. De espesor

Superficie: 63,05 m2 (50 m2 según Catastro)

Altura: 3,60 m.

Año de construcción: 1900 (según Catastro)

Técnica constructiva de tierra cruda: tapia

Referencia catastral: 34132A0240010800000DQ

Coordenadas: 42.264014, -4.438594

Estado de conservación: Bueno

Observaciones: el enfoscado de cemento acelerará el deterioro de los paramentos

Detalles:

Detalles de puerta de acceso:

Detalle de alero:

Levantamiento planimétrico:

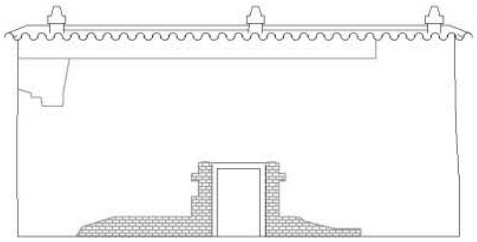

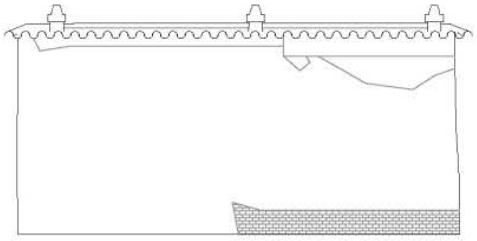

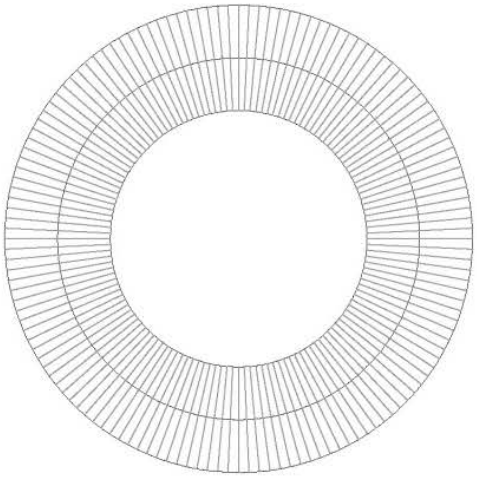


−10
−4
±0
+10
−8
+5